Fészekadatlap (*fehér gólya - Ciconia ciconia*)

MME Monitoring Központ
Postacím: 4401 Nyíregyháza 1., Pf. 286.
E-mail: golya@mme.hu *és* monitoring@mme.hu ***Web: www.golya.mme.hu***

Összesítő adatlap a fészek éves költési eredményének és állapotának rögzítésére.

Példa az adatlap kitöltésére, „fészek-azonosítóval" rendelkező fészek esetén.
Látható, hogy az 1-3. és a 6-8. pontok esetében csak a módosult adatokat töltötték ki!

Fészek-azonosító: 1 4 7 3 9 0 3

Minden gólyafészeknek (és fészektartónak) egyedi azonosító kódja van. A kód hét számjegyből áll, melyből az első öt a települések KSH azonosítója, az utolsó kettő az adott településen található fészek sorszáma. Ezt az azonosítót az MME Monitoring Központban rendelik hozzá a fészkekhez. **Ha ismeri a fészek azonosítóját, akkor az adatlap 1-3. és 6-8. pontját csak abban az esetben kell kitölteni, ha valamelyik adat megváltozott vagy korábban hiányzott.** Ha új, vagy a központi adatbázisban még nem szereplő fészkekről van szó, kérjük, hogy az adatlap minden pontját töltse ki! **Kérjük továbbá, hogy a dokumentum kitöltése előtt, olvassa el az adatlap végén található kitöltési útmutatót!**

1. A felmérő adatai

Felmérő-azonosító:..101. **Név:**.....Kiss Béla..... **Telefonszám:**.....

Lakcím:..... Nyíregyháza, Kiss F. u. 13. 4400 ..... **E-mail cím:** kissjani@freebox.hu..

2. A fészek földrajzi elhelyezkedése

Megye:.....

Település neve:.....
(amelyhez közigazgatásilag tartozik; ha több részből áll a település, akkor a településrészt is adjuk meg)

Utca, házszám:.....
(illetve dűlő, út és kilométerszelvény, terület helyi elnevezése stb.)

Koordináta: .....
(GPS-el meghatározott koordináta és annak típusa)

GPS-azonosító:.....
(a fészek azonosítója a GPS-ben)

UTM négyzet: ___ ___ ___ ___ ___ ___

3. A fészek adatai

Mire épült a fészek:
(A választt kérjük x-szel jelölje!)

☐ kémény ☐ kazánkémény ☐ torony ☐ fa
☐ háztető ☐ önálló tartóoszlop ☐ villanyoszlop ☐ egyéb .....

Van-e fészektartó? ☒ van ☐ nincs

Mikor épült a fészek ? (ha ismert az adat) ..... év

A fészek megsemmisült! (ha ismert az adat) ..... év

A fészek vastagsága: ..50.. cm
Közelítő becslést kérünk megadni! Ne mérjük meg!!!
Összehasonlítás: a fészektartó átmérője kb. 110-120 cm

4. A költés adatai Ezt a pontot csak a kirepülés előtti időszakban töltsük ki!

A költés eredményessége:

☐ üres fészektartó, fészekanyag nélkül (ill. nem gólya által hordott fészekanyaggal)
☐ fészek kezdemény (az adott évben kezdték építeni, de nem fejezték be)
☐ lakatlan fészek (korábbi években részben vagy teljesen megépített fészek)
☐ magányos gólya (legalább 4 héten át 1 öreg gólya lakott a fészekben)
☐ költőpár kirepülő fiatalok nélkül (legalább 4 héten át 2 öreg gólya lakott a fészekben, esetleg ki is keltek a fiókák, de elpusztultak, s egy fiatal sem tudott kirepülni)
☒ költőpár kirepülő fiatalokkal (legalább 1 fióka kirepült, függetlenül további sorsától)

Felmérés éve: .....2006.....

A megfigyelés időpontja: .....hó .....nap
(Csak egyszeri megfigyelés esetén kell kitölteni!)

A kikelt fiatalok száma: .....4.....

A kirepülő fiatalok száma: ...2.....

5. Megjegyzések (A gólyák életére vonatkozó egyéb közlések, pl. pusztulások száma és oka, verekedés, fészektartó cseréje, áramütés stb.)

Június 12-én két elpusztult fiókát kidobtak a szülők.

Kérjük, hogy a kitöltött adatlapokat legkésőbb augusztus 31-ig szívesked-jen visszaküldeni a fenti címre! Ha az MME valamelyik helyi csoportjának szervezésében végzi felmérését, kérjük, hogy az adatlapokat a helyi csoport címére küldje!
Ha módjában áll, akkor adatait feltöltheti a fejlécben megadott honlapon is!

OSZLOPRA ÉPÜLT GÓLYAFÉSZKEK ADATAI

6. a. A villanyoszlop típusa

☐ normál oszlop

☐ „A” oszlop


☐ támasztott oszlop

☐ egyéb (Kérjük, rajzolja le!)

b. Az oszlop anyaga ☐ fa ☐ beton ☐ fém

c. Hány irányban ágaznak le vezetékek? ☐ nincs vezeték (külön álló oszlop)

☐ 1 irányban (végoszlop) ☐ 2 irányban (normál oszlop) ☐ 3 irányban ☐ több irányban

7. a. A fészektartó típusa

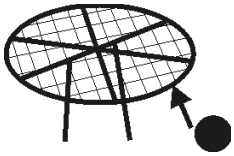
☐ hagyományos
(pereme kerek acéldrót)

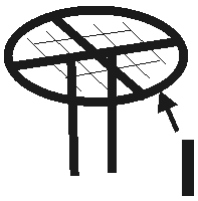
☒ új típusú
(pereme lapos abroncs)

☐ egyéb
(Kérjük, rajzolja le!)

b. A fészektartó állapota ☒ jó ☐ megdőlt ☐ korrodált ☐ letört

8. A közelben található, a gólyák számára esetlegesen veszélyes oszlopok (A fészektől mintegy 300 m távolságon belül, kb. az 5. szomszédos oszlopig (minden irányban) kell megadni a veszélyes oszlopokra vonatkozó adatokat.)

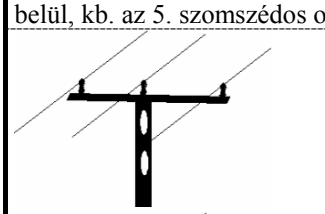

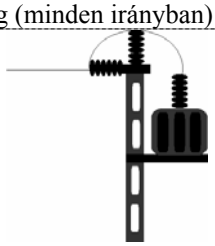
☐ trafó

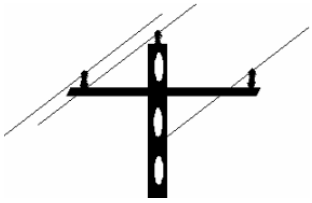
☐ felső állású szigetelő
(középfeszültségű oszlop)

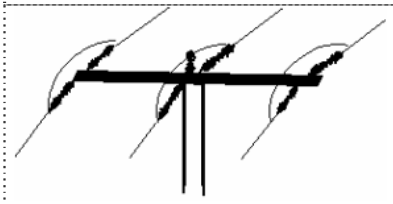
☒ felső átkötés

☐ egyéb (Kérjük, rajzolja le!)

A felmérés elsődleges célja, hogy pontos képet adjon fészkelő gólyaállomány alakulásáról és a madarakat veszélyeztető tényezőkről. A felmérés során gyűjtött adatok elengedhetetlen feltételei a sikeres gólyavédelmi munkának. A villanyoszlopok részletes adatai a különböző típusú fészekmagasítók gyártásához szükségesek. Kérjük, hogy ne csak a lakott, hanem a lakatlan fészkekről, valamint az üres fészektartókról is töltsön ki egy-egy adatlapot! Kizárólag pontos és hiteles adatokat várunk!

Kérjük, hogy a kirepülés előtt álló fiókák számlálását lehetőleg július 1. és 15. között szíveskedjen elvégezni!

Kitöltési útmutató

1. pont: A *Felmérő-azonosítóval* az MME Monitoring Központ által regisztrált felmérők rendelkeznek. Regisztrált felmérőinknek az azonosítón kívül csak azokat az adatokat kell megadniuk, melyek megváltoztak az utolsó rögzítéshez képest. Azonosítóval nem rendelkező felmérőinktől kérjük, hogy a névmezőn kívül adják meg azokat a címadatokat is, amelyen elérhetjük őket.

2. pont: Ebben a pontban a fészek lehető legpontosabb földrajzi helyét kell megadni. A *Település nevéhez* azt a települést írja be, amelyhez a fészek közigazgatásilag tartozik. Ha több részből álló településről van szó, akkor a településrész nevét is adja meg (pl. Nyíregyháza, Oros). Az *Utca, házszám* megadásánál mindig a pontos házszámot adja meg. Mindig annak az oldalnak a házszámát olvassa le, ahol a fészek található. Ha külterületen vagy egyéb olyan helyen van a fészek, ahol nincsenek házszámok, akkor a lehető legpontosabb információkat adja meg (dűlő, út és kilométerszelvény, terület helyi elnevezése stb.) Az *UTM négyzet* mezőnél, az állományfelmérő programoknál használt térképeken is megtalálható 2,5x2,5 km-es UTM négyzetek 6 jegyű kódját kell beírni. Akik nem rendelkeznek az MME UTM rácsozattal ellátott térképeivel, azoknak ezt a pontot nem kell kitölteniük.

A további pontok kitöltésénél a zárójelben lévő kisbetűs magyarázatok nyújtanak segítséget!

Köszönet illeti mindazokat, akik megfigyelési adataikkal hozzájárulnak a gólyák védelméhez!

© Magyar Madártani és Természetvédelmi Egyesület, Monitoring Központ